PROJET TOUS À BICYCLETTE
SCHÉMA DIRECTEUR CYCLABLE
ÉLÉMENTS DE DIAGNOSTIC ET DE CONCERTATION

Planning de réalisation du Schéma

- juin-oct 2019 — Diagnostic : relevés terrain, enquête, analyse
- Nov 2019 fév 2020 — Scénarios et schéma préférentiel
- mars - juin 2020 — Plan d'actions et finalisation du Schéma Directeur Cyclable

Éléments de diagnostic du territoire

Dynamique démographique de la CCMA
(INSEE 2016)

16400 habitants (en baisse)
7560 ménages (en hausse relative par rapport à la population, du fait de la diminution de la taille des ménages)
4262 ménages retraités soit **46% de la population** (+11% entre 2005 et 2015) avec des **petites retraites** à 18000 €/an en moyenne
1360 enfants de 0 à 14 ans

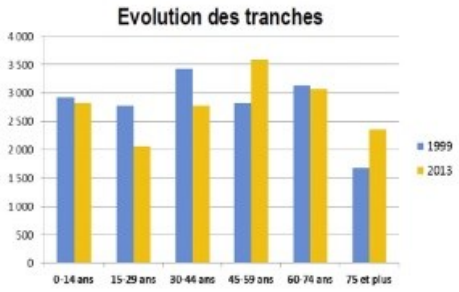

Source : INSEE 2017 - RGP 1999-2013

Part des moyens de déplacements utilisés pour se rendre au travail
comparaison France - CCMA 2019

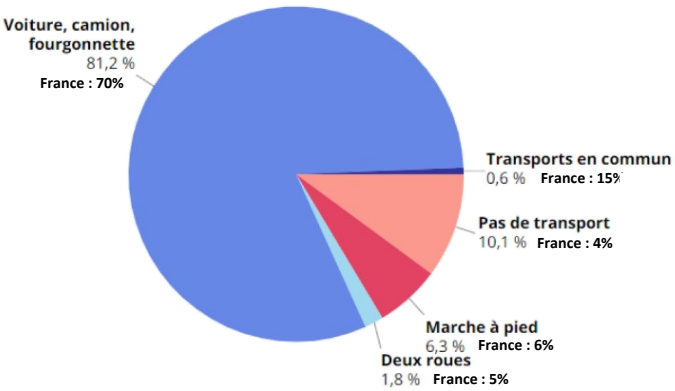

CCMA

Concertation avec les habitants, les communes et les partenaires

Journées de concertation sur les usages vélo

Paris-Brest-Paris à Villaines la Juhel ; Avaloirs Expo à Pré en Pail St Samson ; Marché du Saint Pierre des Nids ; animations en entreprises pendant le Challenge de la mobilité ; Séminaire de territoire avec les élus locaux et partenaires.

5 km à velo = 15-20 min de nombreux déplacements couverts

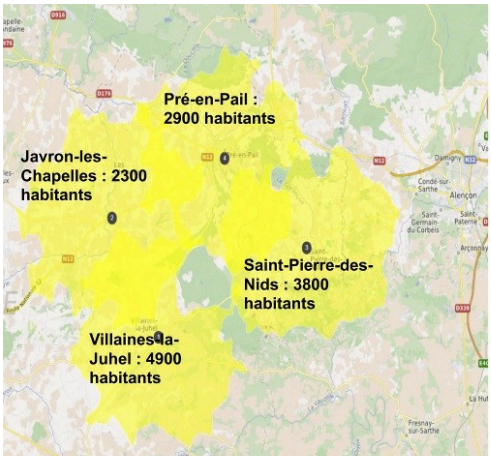

A moins de 20 min du centre-ville = 12 000 habitants soit 75% des habitants

En comptant les recoupements + hors CCMA :
~ 2 habitants sur 3 à moins de 20 minutes

Un potentiel réel mais un territoire à adapter à la pratique vélo

- La pratique vélo est orientée pour l'instant, pour le sport et les loisirs
- Un fort potentiel pour les déplacements domiciles-travail/école, les courses de proximité
- Quelques aménagements déjà réalisés à valoriser et prolonger (continuité, jalonnement, sécurisation)
- Un réseau qui peut être structuré par du jalonnement de voies à faible circulation et le traitement de quelques points durs.
- Des services (réparation, location ...) et stationnement à développer et promouvoir.

LA MAYENNE Le Département — ADEME Agence de l'Environnement et de la Maîtrise de l'Energie — Membre de la communauté FRANCE MOBILITÉS — Communauté de Communes du Mont des Avaloirs

PROJET TOUS À BICYCLETTE
SCHÉMA DIRECTEUR CYCLABLE
PERSPECTIVES

Des priorités pour développer le vélo pour tous, au quotidien

- Prioriser les investissements : aménagements prioritaires à 3, 6 et 9 ans
- Une priorité pour développer les déplacements domicile-travail : 2500 personnes habitent et travaillent dans la même commune
- Rendre accessibles les écoles et établissements publics pour tous les usagers
- Un objectif national de 9% de déplacement à vélo en 2024

Lever les freins
Actionner les leviers à l'usage

Le manque de sécurité est le premier frein :
- Aménagements
- Apaisement de la circulation

J'aimerais bien faire plus de vélo mais je trouve que c'est trop dangereux sur la route.

Témoignage recueilli sur la carte de Gulliver, Marché de St Pierre des Nids, 19 Septembre 2019

FREINS À LA PRATIQUE DU VÉLO POUR LES NON CYCLISTES (8% DES RÉPONDANTS)

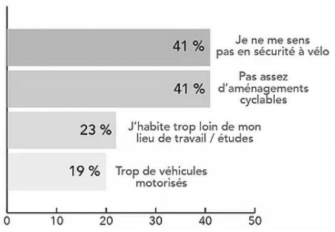

Enquête Parlons Vélo, 100.000 répondants

Dénivelé moyen

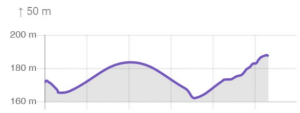

Averton <> Villaines-la-Juhel 5,3 km

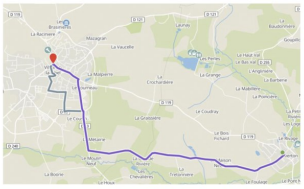

Dix ans d'une croissance exceptionnelle

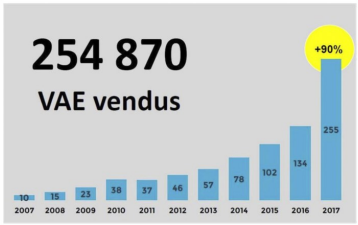

2,78 millions de vélos vendus en France en 2017 dont **10% de VAE**

En 2030,
la CCMA = territoire cyclable exemplaire

Trois axes à développer :

Aménagements
Services
Communication

Itinéraires
Jalonnement
Stationnement
Location de VAE
Réparation
Vélo Ecole
Marketing vélo
...

Un maillage de solutions de stationnement de qualité

Arceaux de qualité

Sécurisation du cadre + roue

Consigne pour le stationnement de longue durée

Confort de pk abrités

Photos hors CCMA

Des centres bourgs cyclables, reliés aux communes voisines

Zones de rencontre

Aménagement des grands axes

Double-sens cyclables

Photos hors CCMA

Contact et renseignements

Communauté de Communes du Mont des Avaloirs
1 rue de la Corniche de Pail - Pré en Pail
53140 Pré en Pail Saint Samson
Tél. : 02 43 30 11 11

Cyril Couroussé - Chargé de mission mobilités - environnement
c.courousse@cc-montdesavaloirs.fr - 06 37 77 59 78

Communauté de Communes du Mont des Avaloirs