Communauté de Communes du
Mont des Avaloirs

Demande d'intégration à l'inventaire des bâtiments

Plan Local d'Urbanisme intercommunal

Informations essentielles

NOM : EXEMPLE INVENTAIRE

Adresse du terrain concerné : Lieux-dit « *Les Castors* », VILLAINES LA JUHEL

Référence cadastrale : AB 275

N° tel : 06 00 00 00 00

Adresse mail : exemple@inventaire.fr

Pièces à joindre

Localisation terrain échelle haute ☐

Visualisation terrain échelle rapprochée ☐

Numérotation des bâtiments et des façades ☐

Photographies des façades ☐

Commentaires

- Bâtiments existants depuis minimum 1813
- L'exploitation agricole cesse en 1959 puis sert d'habitation
- Travaux de réhabilitations en 1993
- La grange date de 1920
- Bâtiments en pierres
- Tous les réseaux sont présents (sauf assainissement fosse septique)

Commune de [redacted]

Parcelle [redacted]

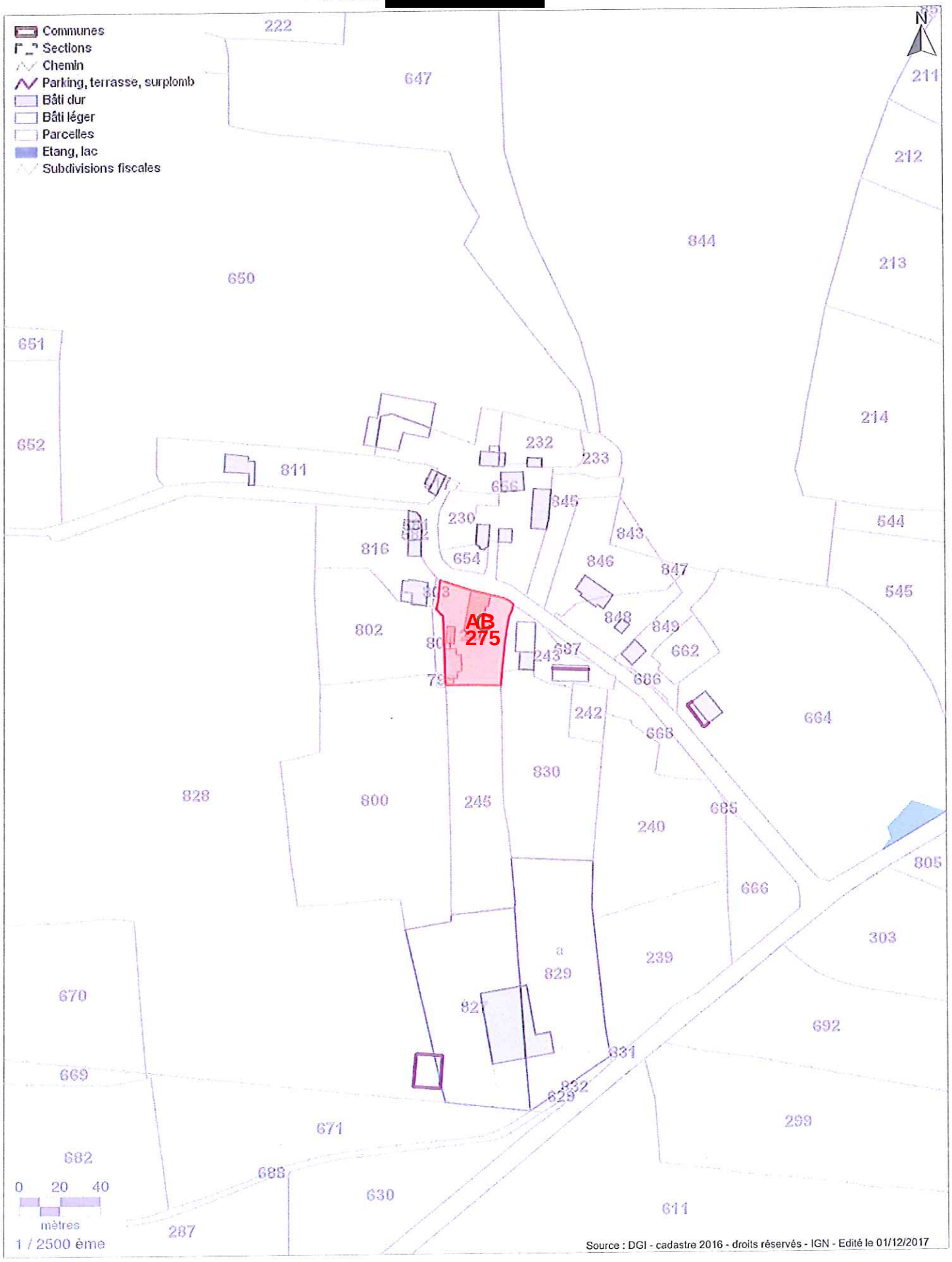

Source : DGI - cadastre 2016 - droits réservés - IGN - Edité le 01/12/2017

- Cette mise à disposition, à titre informatif, ne se substitue en rien à la diffusion du document opposable de la responsabilité des communes.
- Ces informations ne dispensent pas des consultations obligatoires auprès des autorités publiques, des gestionnaires de données et de servitudes ou des services instructeurs : seul le document papier est aujourd'hui opposable (document consultable en mairie).
- En outre, le concepteur ne garantit pas les représentations obtenues, spécialement lors de restitution à une échelle et/ou dans un système de projection des coordonnées non conformes à ceux utilisés pour la numérisation des données.

Commune de [redacted]

Parcelle n° [redacted]

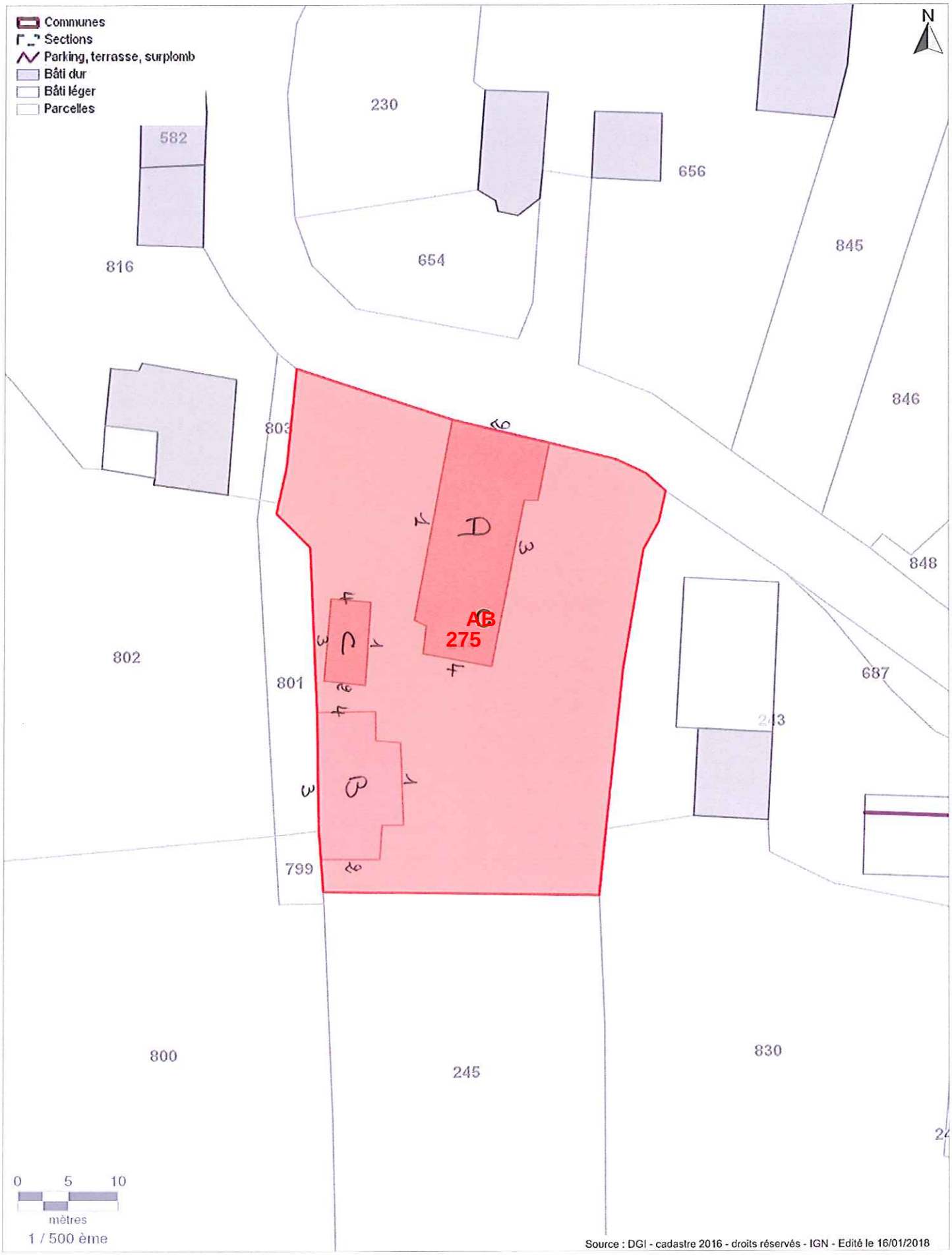

- Cette mise à disposition, à titre informatif, ne se substitue en rien à la diffusion du document opposable de la responsabilité des communes.
- Ces informations ne dispensent pas des consultations obligatoires auprès des autorités publiques, des gestionnaires de données et de servitudes ou des services instructeurs : seul le document papier est aujourd'hui opposable (document consultable en mairie).
- En outre, le concepteur ne garantit pas les représentations obtenues, spécialement lors de restitution à une échelle et/ou dans un système de projection des coordonnées non conformes à ceux utilisés pour la numérisation des données.

Maison d'habitation

3

2

A

4

1

1

2

3

4

Hangar

3

2



4

1

1

2

3

4

Fournil

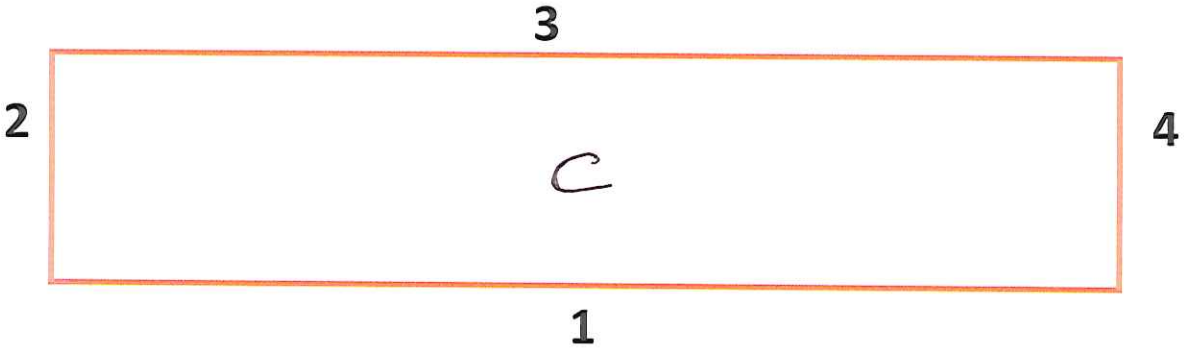

1

2

3

4